

**ПАСПОРТ ДОСТУПНОСТИ**  
**объекта социальной инфраструктуры (ОСИ)**  
**№ 1**

**1. Общие сведения об объекте**

1.1. Наименование (вид) объекта: **Государственное автономное профессиональное образовательное учреждение Мурманской области «Мурманский строительный колледж им. Н.Е.момота».**

Лицензия: серия 51 ЛО1 №0000139, выдана 17 октября 2014г.,  
свидетельство о государственной аккредитации: серия 51 АО1 №0000121, выдана 27 ноября 2015 г.

1.2. Адрес объекта: 183035, г. Мурманск, ул. А.Невского д.86,  
e-mail: mbcmomota@yandex.ru, телефон /факс (815-2) 43-47-85

1.3. Сведения о размещении объекта:

- отдельно стоящее здание, состоящее из этажей (учебные аудитории и лаборатории расположены на 4 этажах), общей площадью 2163,5 кв.м

- наличие прилегающего земельного участка: да

1.4. Год постройки здания – 1967 г., капитальный ремонт крыши , 2014, текущий косметический ремонт проводился в 2012, 2013, 2014, 2015 гг.

1.5. Дата предстоящих плановых ремонтных работ:

текущего – 2016-2018 годы,

капитального – не предусмотрен

**Сведения об организации, расположенной на объекте**

Директор ГАПОУ МО «МСК» **Милюев Вадим Анварович**, (815-2) 43-47-85

Контактное лицо – социальный педагог:

Пазюра Людмила Петровна - мобильный телефон – 8 950 898 45 99.

1.6. Название учреждения

полное юридическое наименование – согласно Уставу:

**Государственное автономное профессиональное образовательное учреждение Мурманской области «Мурманский строительный колледж имени Н.Е.Момота».**

краткое наименование: ГАПОУ МО «МСК»

1.7. Юридический адрес учреждения:

183035, г. Мурманск, ул. А.Невского. д.86,

1.8. Основание для пользования объектом (оперативное управление, аренда, собственность): оперативное управление

1.9. Форма собственности (государственная, негосударственная): государственная

1.10. Территориальная принадлежность (федеральная, региональная, муниципальная): региональная

1.11. Вышестоящая организация (*наименование*): Министерство образования и науки Мурманской области

1.12. Адрес вышестоящей организации, другие координаты:

183025, г. Мурманск, ул. Трудовые резервы, д.4,

Контактные телефоны-8(8152)446377, факс-8(8152)440320

Адрес электронной почты: e-mail: edco@gov-murman.ru

## **2. Характеристика деятельности организации на объекте**

*(по обслуживанию населения)*

2.1 Сфера деятельности: **образование**

2.2 Виды оказываемых услуг:

- реализация образовательных программ основного общего, среднего общего образования, среднего профессионального образования (программ подготовки квалифицированных рабочих и служащих, программ подготовки специалистов среднего звена), программ профессионального обучения (программ профессиональной подготовки и переподготовки по профессиям рабочих, должностям служащих), дополнительных общеразвивающих программ, дополнительных профессиональных программ (программ повышения квалификации и программ профессиональной переподготовки);
- организация общественного питания обучающихся;
- медицинское обслуживание обучающихся и работников в медицинском пункте Колледжа, в том числе проведение лечебно-профилактических мероприятий, предусмотренных законодательством Российской Федерации;
- информационное обеспечение структурных подразделений Колледжа, работников и обучающихся Колледжа, создание, развитие и применение информационных технологий (программ);
- организация и проведение методических, научно-методических семинаров, конкурсов, конференций, опытно-конструкторских, творческих работ и исследований.
- оказание консультационных, информационных услуг в установленной сфере деятельности;
- выпуск и реализация печатной и аудиовизуальной продукции, обучающих программ, информационных и других материалов, изготовленных за счет средств, полученных от приносящей доход деятельности;
- проведение и организация ярмарок, аукционов, выставок, конференций, семинаров, совещаний, олимпиад, конкурсов, культурно-массовых и других мероприятий, в том числе с участием иностранных юридических и физических лиц;
- осуществление рекламной и издательско-полиграфической деятельности (реализация учебно-методической и научной литературы, бланочной продукции изданной за счет средств от предпринимательской деятельности);

- создание и использование интеллектуальных продуктов (полезных моделей, компьютерных программных продуктов);
- осуществление спортивной и физкультурно-оздоровительной деятельности.

2.3 Форма оказания услуг: (на объекте, с длительным пребыванием, в т.ч. проживанием, на дому, дистанционно): на объекте.

2.4 Категории обслуживаемого населения по возрасту: дети, взрослые трудоспособного возраста

2.5 Категории обслуживаемых инвалидов: все категории

2.6 Плановая мощность: посещаемость (число обслуживаемых в день), вместимость, пропускная способность: вместимость – 689 чел.

2.7 Участие в исполнении ИПР ребенка-инвалида: да

### 3. Состояние доступности объекта

#### 3.1 Путь следования к объекту пассажирским транспортом

Маршруты автобуса № 10,5, троллейбуса №3,4, до остановки «улица Гаджиева». Пройти до перекрестка, регулируемого светофором со звуковой сигнализацией.

#### 3.2 Путь к объекту от ближайшей остановки пассажирского транспорта:

3.2.1 расстояние до объекта ГАПОУ МО «МСК» от остановки городского транспорта «улица Гаджиева». - 280 м.

3.2.2 время движения (пешком) 5-7 минут от остановки.

3.2.3 наличие выделенного от проезжей части пешеходного пути: да

3.2.4 Перекрестки:

светофор со звуковой сигнализацией, таймером

3.2.5 Информация на пути следования к объекту: *акустическая, тактильная, визуальная; нет:*

Визуальная - Наружная вывеска при входе на здание

3.2.6 Перепады высоты на пути:

Имеется бордюры по краям пешеходных путей не менее 0,05 м,

Их обустройство для инвалидов на коляске: *нет*

#### 3.3 Организация доступности объекта для инвалидов – форма обслуживания\*

№ п/п	Категория инвалидов (вид нарушения)	Вариант организации доступности объекта (формы обслуживания)*
1.	Все категории инвалидов и МГН	ДУ
	<i>в том числе инвалиды:</i>	
2	передвигающиеся на креслах-колясках	Б
3	с нарушениями опорно-двигательного аппарата	А
4	с нарушениями зрения	А

5	с нарушениями слуха	А
6	с нарушениями умственного развития	А

\* - указывается один из вариантов: «А», «Б», «ДУ», «ВНД»

### 3.4 Состояние доступности основных структурно-функциональных зон

№ п \п	Основные структурно-функциональные зоны	Состояние доступности, в том числе для основных категорий инвалидов**
1	Территория, прилегающая к зданию (участок)	ДП-В
2	Вход (входы) в здание	ДП-И
3	Путь (пути) движения внутри здания (в т.ч. пути эвакуации)	ДЧ-В
4	Зона целевого назначения здания (целевого посещения объекта)	ДЧ-В
5	Санитарно-гигиенические помещения	ДП-В
6	Система информации и связи (на всех зонах)	ДЧ-В
7	Пути движения к объекту (от остановки транспорта)	ДП-В

\*\* Указывается: ДП-В - доступно полностью всем; ДП-И (К, О, С, Г, У) – доступно полностью избирательно (указать категории инвалидов); ДЧ-В - доступно частично всем; ДЧ-И (К, О, С, Г, У) – доступно частично избирательно (указать категории инвалидов); ДУ - доступно условно, ВНД – временно недоступно

**3.5. Итоговое заключение о состоянии доступности ОСИ: ГАПОУ МО «МСК»**  
(ОСИ) доступен частично всем.

## 4. Управленческое решение

### 4.1. Рекомендации по адаптации основных структурных элементов объекта

№ п \п	Основные структурно-функциональные зоны объекта	Рекомендации по адаптации объекта (вид работы)*
1	Территория, прилегающая к зданию (участок)	Установка тактильных средств на маршруте движения
2	Вход (входы) в здание	Ремонт текущий, устройство для автоматического открывания двери, контрастная маркировка дверных проемов и ручек, поручней и крайних ступеней лестничных маршей
3	Путь (пути) движения внутри здания (в т.ч. пути эвакуации)	Установка рифленых напольных указателей у крайних ступеней лестничных маршей.
4	Зона целевого назначения здания (целевого посещения объекта)	Ремонт текущий, установка указателей

	посещения объекта)	движения, информирующих стенов
5	Санитарно-гигиенические помещения	Установка крючков для костылей. Дублирование выпуклыми символами или азбукой Брайля маркировки санитарно-гигиенических помещений. Установка тактильной полосы от входа к унитазу
6	Система информации на объекте (на всех зонах)	Установка указателей движения
7	Пути движения к объекту (от остановки транспорта)	Не нуждается
8.	Все зоны и участки	Ремонт текущий

\*- указывается один из вариантов (видов работ): не нуждается; ремонт (текущий, капитальный); индивидуальное решение с ТСР; технические решения невозможны – организация альтернативной формы обслуживания

4.2. Период проведения работ - 2016-2018 г.г.

4.3 Ожидаемый результат (по состоянию доступности) после выполнения работ по адаптации – **полная доступность основных структурных элементов объекта**  
Оценка результата исполнения программы, плана (по состоянию доступности)

4.4. Для принятия решения требуется, не требуется (*нужное подчеркнуть*):  
Согласование

1) Собственника ОСИ – Министерство образования и науки Мурманской области.

### **5. Особые отметки**

Паспорт сформирован на основании:

1. Анкеты (информации об объекте) от «19» сентября 2016 г.,
2. Акта обследования объекта: № **2.15** от «19» сентября 2016 г.,

**АНКЕТА**  
**(информация об объекте социальной инфраструктуры)**  
**К ПАСПОРТУ ДОСТУПНОСТИ ОСИ**  
**№ 2.15**

**1. Общие сведения об объекте**

1.1. Наименование (вид) объекта: **Государственное автономное профессиональное образовательное учреждение Мурманской области «Мурманский колледж экономики и информационных технологий».**

1.2. Адрес объекта: 183035, г. Мурманск, ул. А.Невского д.86,  
e-mail: mbcsmomota@yandex.ru, телефон /факс (815-2) 43-47-85

1.3. Сведения о размещении объекта:

- отдельно стоящее здание, состоящее из 4 этажей (учебные аудитории расположены на 4 этажах), общей площадью 2163,46 кв.м

- наличие прилегающего земельного участка: да

1.4. Год постройки здания – 1967 г., капитальный ремонт крыши , 2014, текущий косметический ремонт проводили в 2012, 2013, 2014, 2015 гг.

1.5. Дата предстоящих плановых ремонтных работ:

текущего – 2016-2018 годы,

капитального – не предусмотрен

Директор ГАПОУ МО «МСК» **Мириев Вадим Анварович**, (815-2) 43-47-85

Контактное лицо:

Социальный педагог:

Пазюра Людмила Петровна - мобильный телефон – 8 950 898 45 99.

1.6. Название учреждения

полное юридическое наименование – согласно Уставу: **Государственное автономное профессиональное образовательное учреждение Мурманской области «Мурманский строительный колледж имени Н.Е.Момота».**

краткое наименование: ГАПОУ МО «МСК»

1.7. Юридический адрес учреждения:

183035, г. Мурманск, ул. А.Невского. д.86,

1.8. Основание для пользования объектом (оперативное управление, аренда, собственность): оперативное управление

1.9. Форма собственности (государственная, негосударственная): государственная

1.10. Территориальная принадлежность (федеральная, региональная, муниципальная): региональная

1.11. Вышестоящая организация (*наименование*): Министерство образования и науки Мурманской области

1.12. Адрес вышестоящей организации, другие координаты:

183025, г. Мурманск, ул. Трудовые резервы, д.4,

Контактные телефоны-8(8152)446377, факс-8(8152)440320

Адрес электронной почты: e-mail: edco@gov-murman.ru

## **2. Характеристика деятельности организации на объекте**

*(по обслуживанию населения)*

### **2.1 Сфера деятельности: образование**

Виды оказываемых услуг:

- реализация образовательных программ основного общего, среднего общего образования, среднего профессионального образования (программ подготовки квалифицированных рабочих и служащих, программ подготовки специалистов среднего звена), программ профессионального обучения (программ профессиональной подготовки и переподготовки по профессиям рабочих, должностям служащих), дополнительных общеразвивающих программ, дополнительных профессиональных программ (программ повышения квалификации и программ профессиональной переподготовки);
- организация общественного питания обучающихся;
- медицинское обслуживание обучающихся и работников в медицинском пункте Колледжа, в том числе проведение лечебно-профилактических мероприятий, предусмотренных законодательством Российской Федерации;
- информационное обеспечение структурных подразделений Колледжа, работников и обучающихся Колледжа, создание, развитие и применение информационных технологий (программ);
- организация и проведение методических, научно-методических семинаров, конкурсов, конференций, опытно-конструкторских, творческих работ и исследований.
- оказание консультационных, информационных услуг в установленной сфере деятельности;
- выпуск и реализация печатной и аудиовизуальной продукции, обучающих программ, информационных и других материалов, изготовленных за счет средств, полученных от приносящей доход деятельности;
- проведение и организация ярмарок, аукционов, выставок, конференций, семинаров, совещаний, олимпиад, конкурсов, культурно-массовых и других мероприятий, в том числе с участием иностранных юридических и физических лиц;
- осуществление рекламной и издательско-полиграфической деятельности (реализация учебно-методической и научной литературы, бланочной продукции изданной за счет средств от предпринимательской деятельности);

- создание и использование интеллектуальных продуктов (полезных моделей, компьютерных программных продуктов);
- осуществление спортивной и физкультурно-оздоровительной деятельности.

2.3 Форма оказания услуг: (на объекте, с длительным пребыванием, в т.ч. проживанием, на дому, дистанционно):  
на объекте.

2.4 Категории обслуживаемого населения по возрасту: дети, взрослые трудоспособного возраста

2.5 Категории обслуживаемых инвалидов: все категории

2.6 Плановая мощность: посещаемость (количество обслуживаемых в день), вместимость, пропускная способность: вместимость – 689 чел.

2.7 Участие в исполнении ИПР ребенка-инвалида: да

### 3. Состояние доступности объекта

#### 3.1 Путь следования к объекту пассажирским транспортом

Маршруты автобуса № 10, , троллейбуса №3,4, до остановки «улица Гаджиева». Пройти до перекрестка, регулируемого светофором со звуковой сигнализацией.

#### 3.2 Путь к объекту от ближайшей остановки пассажирского транспорта:

3.2.1 расстояние до объекта ГАПОУ МО «МСК» от остановки городского транспорта «улица Гаджиева» - 280 м.

3.2.2 время движения (пешком) 5-7 минут от остановки.

3.2.3 наличие выделенного от проезжей части пешеходного пути: да

3.2.4 Перекрестки:

светофор со звуковой сигнализацией, таймером

3.2.5 Информация на пути следования к объекту: *акустическая, тактильная, визуальная; нет:*

Визуальная - Наружная вывеска при входе на здание

3.2.6 Перепады высоты на пути:

Имеется бордюры по краям пешеходных путей не менее 0,05 м,

Их обустройство для инвалидов на коляске: *нет*

#### 3.3 Организация доступности объекта для инвалидов – форма обслуживания\*

№ п/п	Категория инвалидов (вид нарушения)	Вариант организации доступности объекта (формы обслуживания)*
1.	Все категории инвалидов и МГН	ДУ
	<i>в том числе инвалиды:</i>	
2	передвигающиеся на креслах-колясках	Б
3	с нарушениями опорно-двигательного аппарата	А



4	с нарушениями зрения	А
5	с нарушениями слуха	А
6	с нарушениями умственного развития	А

\* - указывается один из вариантов: «А», «Б», «ДУ», «ВНД»

### 3.4 Состояние доступности основных структурно-функциональных зон

№ п \п	Основные структурно-функциональные зоны	Состояние доступности, в том числе для основных категорий инвалидов**
1	Территория, прилегающая к зданию (участок)	ДП-В
2	Вход (входы) в здание	ДП-В
3	Путь (пути) движения внутри здания (в т.ч. пути эвакуации)	ДЧ-В
4	Зона целевого назначения здания (целевого посещения объекта)	ДЧ-В
5	Санитарно-гигиенические помещения	ДП-В
6	Система информации и связи (на всех зонах)	ДЧ-В
7	Пути движения к объекту (от остановки транспорта)	ДП-В

\*\* Указывается: ДП-В - доступно полностью всем; ДП-И (К, О, С, Г, У) – доступно полностью избирательно (указать категории инвалидов); ДЧ-В - доступно частично всем; ДЧ-И (К, О, С, Г, У) – доступно частично избирательно (указать категории инвалидов); ДУ - доступно условно, ВНД – временно недоступно

### 3.5. Итоговое заключение о состоянии доступности ОСИ: ГАПОУ МО «МСК» (ОСИ) доступен частично всем.

### 4. Управленческое решение (предложения по адаптации основных структурных элементов объекта)

№ п \п	Основные структурно-функциональные зоны объекта	Рекомендации по адаптации объекта (вид работы)*
1	Территория, прилегающая к зданию (участок)	Установка тактильных средств на маршруте движения
2	Вход (входы) в здание	Ремонт текущий, устройство для автоматического открывания двери, контрастная маркировка дверных проемов и ручек, поручней и крайних ступеней лестничных маршей
3	Путь (пути) движения внутри здания (в т.ч. пути эвакуации)	Установка рифленых напольных указателей у крайних ступеней лестничных маршей.
4	Зона целевого назначения здания (целевого посещения объекта)	Ремонт текущий, установка указателей

	посещения объекта)	движения, информирующих стендов
5	Санитарно-гигиенические помещения	Установка крючков для костылей. Дублирование выпуклыми символами или азбукой Брайля маркировки санитарно-гигиенических помещений. Установка тактильной полосы от входа к унитазу
6	Система информации на объекте (на всех зонах)	Установка указателей движения
7	Пути движения к объекту (от остановки транспорта)	Не нуждается
8.	Все зоны и участки	Ремонт текущий

\*- указывается один из вариантов (видов работ): не нуждается; ремонт (текущий, капитальный); индивидуальное решение с ТСР; технические решения невозможны – организация альтернативной формы обслуживания

**АКТ ОБСЛЕДОВАНИЯ  
объекта социальной инфраструктуры  
К ПАСПОРТУ ДОСТУПНОСТИ ОСИ  
№ 2.15**

Мурманская область г. Мурманск

«19» сентября 2016 г.

**1. Общие сведения об объекте**

1.1. Наименование (вид) объекта: **Государственное автономное профессиональное образовательное учреждение Мурманской области «Мурманский строительный колледж имени Н.Е.Момота».**

1.2. Адрес объекта: 183035, г. Мурманск, ул. А.Невского. д.86,  
e-mail: mbcmomota@yandex.ru, телефон /факс (815-2) 43-47-85

1.3. Сведения о размещении объекта:

- отдельно стоящее здание, состоящее из 5 этажей (учебные аудитории и лаборатории расположены на 5 этажах), общей площадью 2163,5,00 кв.м

- наличие прилегающего земельного участка: да

1.4. Год постройки здания – 1967 г., капитальный ремонт крыши , 2014, текущий косметический ремонт произведен в 2012, 2013,2014, 2015 гг.

1.5. Дата предстоящих плановых ремонтных работ:

текущего – 2016-2018 годы,

капитального – не предусмотрен

Директор ГАПОУ МО «МСК» **Милюев Вадим Анварович**, (815-2) 43-47-85

1.6. Название учреждения

полное юридическое наименование – согласно Уставу: **Государственное автономное профессиональное образовательное учреждение Мурманской области «Мурманский строительный колледж имени Н.Е.Момота».**

краткое наименование: ГАПОУ МО «МСК»

1.7. Юридический адрес учреждения:

183035, г. Мурманск, ул. А.Невского. д.86,

1.8. Основание для пользования объектом (оперативное управление, аренда, собственность): оперативное управление

1.9. Форма собственности (государственная, негосударственная): государственная

1.10. Территориальная принадлежность (*федеральная, региональная, муниципальная*): региональная

1.11. Вышестоящая организация (*наименование*): Министерство образования и науки Мурманской области

1.12. Адрес вышестоящей организации, другие координаты:

183025, г.Мурманск, ул. Трудовые резервы, д.4,

Контактные телефоны-8(8152)446377, факс-8(8152)440320

Адрес электронной почты: e-mail: edco@gov-murman.ru

## 2. Характеристика деятельности организации на объекте

Колледж осуществляет свою деятельность в соответствии со следующими целями:

- Подготовка квалифицированных специалистов среднего звена по основным направлениям общественно полезной деятельности в соответствии с потребностями общества и государства.
- Удовлетворение потребностей личности в углублении и расширении образования

## 3. Состояние доступности объекта

### 3.1 Путь следования к объекту пассажирским транспортом

Маршруты автобуса № 10, троллейбуса №3,4, до остановки «улица Гаджиева». Пройти до перекрестка, регулируемого светофором со звуковой сигнализацией.

### 3.2 Путь к объекту от ближайшей остановки пассажирского транспорта:

3.2.1 расстояние до объекта ГАПОУ МО «МСК» от остановки городского транспорта «улица Гаджиева» - 280 м.

3.2.2 время движения (пешком) 5-7 минут от остановки.

3.2.3 наличие выделенного от проезжей части пешеходного пути: да

3.2.4 Перекрестки:

светофор со звуковой сигнализацией, таймером

3.2.5 Информация на пути следования к объекту: *акустическая, тактильная, визуальная; нет:*

Визуальная - Наружная вывеска при входе на здание

3.2.6 Перепады высоты на пути:

Имеется бордюры по краям пешеходных путей не менее 0,05 м,

Их обустройство для инвалидов на коляске: *нет*

### 3.3. Организация доступности объекта для инвалидов – форма обслуживания

№ п/п	Категория инвалидов (вид нарушения)	Вариант организации доступности объекта (формы обслуживания)*
1.	Все категории инвалидов и МГН	ДУ
	<i>в том числе инвалиды:</i>	

2	передвигающиеся на креслах-колясках	Б
3	с нарушениями опорно-двигательного аппарата	А
4	с нарушениями зрения	А
5	с нарушениями слуха	А
6	с нарушениями умственного развития	А

\* - указывается один из вариантов: «А», «Б», «ДУ», «ВНД»

### 3.4. Состояние доступности основных структурно-функциональных зон

№ п/п	Основные структурно-функциональные зоны	Состояние доступности, в том числе для основных категорий инвалидов**	Приложение	
			№ на плане	№ фото
1	Территория, прилегающая к зданию (участок)	ДП-В		
2	Вход (входы) в здание	ДП-В		
3	Путь (пути) движения внутри здания (в т.ч. пути эвакуации)	ДЧ-В		
4	Зона целевого назначения здания (целевого посещения объекта)	ДЧ-В		
5	Санитарно-гигиенические помещения	ДП-В		
6	Система информации и связи (на всех зонах)	ДЧ-В		
7	Пути движения к объекту (от остановки транспорта)	ДП-В		

\*\* Указывается: ДП-В - доступно полностью всем; ДП-И (К, О, С, Г, У) – доступно полностью избирательно (указать категории инвалидов); ДЧ-В - доступно частично всем; ДЧ-И (К, О, С, Г, У) – доступно частично избирательно (указать категории инвалидов); ДУ - доступно условно, ВНД - недоступно

**3.5. Итоговое заключение о состоянии доступности ОСИ: ГАПОУ МО «МСК» (ОСИ) доступен частично всем.**

## 4. Управленческое решение (проект)

4.1. Рекомендации по адаптации основных структурных элементов объекта:

№ п \п	Основные структурно-функциональные зоны объекта	Рекомендации по адаптации объекта (вид работы)*
1	Территория, прилегающая к зданию (участок)	Установка тактильных средств на маршруте движения
2	Вход (входы) в здание	Ремонт текущий, устройство для автоматического открывания двери, контрастная маркировка дверных проемов и ручек, поручней и крайних ступеней лестничных маршей
3	Путь (пути) движения внутри здания (в т.ч. пути эвакуации)	Установка рифленых напольных указателей у крайних ступеней лестничных маршей.
4	Зона целевого назначения здания (целевого посещения объекта)	Ремонт текущий, установка указателей движения, информирующих стендов
5	Санитарно-гигиенические помещения	Установка крючков для костылей. Дублирование выпуклыми символами или азбукой Брайля маркировки санитарно-гигиенических помещений. Установка тактильной полосы от входа к унитазу
6	Система информации на объекте (на всех зонах)	Установка указателей движения
7	Пути движения к объекту (от остановки транспорта)	Не нуждается
8.	Все зоны и участки	Ремонт текущий

\*- указывается один из вариантов (видов работ): не нуждается; ремонт (текущий, капитальный); индивидуальное решение с ТСР; технические решения невозможны – организация альтернативной формы обслуживания

4.2. Период проведения работ - 2016-2018 г.г.

4.3 Ожидаемый результат (по состоянию доступности) после выполнения работ по адаптации – **полная доступность основных структурных элементов объекта**

4.4. Для принятия решения требуется, не требуется (*нужное подчеркнуть*):

Согласование:

1) Собственника ОСИ – Министерство образования и науки Мурманской области

## 5. Особые отметки

ПРИЛОЖЕНИЯ:

Результаты обследования:

- |                                      |         |
|--------------------------------------|---------|
| 1. Территории, прилегающей к объекту | на 2 л. |
| 2. Входа (входов) в здание           | на 2 л. |
| 3. Путей движения в здании           | на 2 л. |
| 4. Зоны целевого назначения объекта  | на 2 л. |

5. Санитарно-гигиенических помещений  
6. Системы информации (и связи) на объекте

на 2 л.  
на 2 л.

Результаты фотофиксации на объекте на \_\_\_\_ л.  
Поэтажные планы, паспорт БТИ на \_\_7\_\_ л.

Руководитель  
рабочей группы заместитель директора Созинова Зоя Ивановна  
(Должность, Ф.И.О.)


  
(Подпись)

Члены рабочей группы


Заместитель директора по ОД. Кожухарь Н.А.  
(Должность, Ф.И.О.)

  
(Подпись)


Руководитель очного отделения Лобанова Э.В.  
(Должность, Ф.И.О.)

  
(Подпись)

Социальный педагог Пазюра Л.П.  
(Должность, Ф.И.О.)

  
(Подпись)

Педагог-организатор Василенко Д.В.  
(Должность, Ф.И.О.)

  
(Подпись)

представители организации,  
расположенной на объекте

Директор ГАПОУ МО «МСК» В.А.Милиев  
(Должность, Ф.И.О.)

  
(Подпись)

Приложение 1  
к Акту обследования ОСИ к паспорту  
доступности ОСИ  
№ 2.15  
от «2» марта 2016 г.

**I Результаты обследования:**  
**1. Территории, прилегающей к зданию (участка)**

Государственное автономное профессиональное образовательное учреждение  
Мурманской области  
«Мурманский строительный колледж имени Н.Е.Момота».  
183035, г. Мурманск, ул. А.Невского, д.86,

№ п/п	Наименование функционально-планировочного элемента	Наличие элемента			Выявленные нарушения и замечания		Работы по адаптации объектов	
		есть/нет	№ на плане	№ фото	Содержание	Значимо для инвалида (категория)	Содержание	Виды работ
1.1.	Вход (входы) на территорию	есть		1	Нет тактильных средств на маршруте движения	К,О,С	Установка тактильных средств на маршруте движения	
1.2.	Путь (пути) движения на территории	есть		2	Нет мест отдыха на территории	О, С	Оборудовать мест отдыха на территории колледжа	
1.3.	Лестница (наружная)	нет						
1.4.	Пандус (наружный)	нет						
1.5.	Автостоянка и парковка	есть		3	Отсутствует знак парковки для инвалидов	К, О, Г,	Установить знак парковки	
	ОБЩИЕ требования к зоне				Отсутствует информационная поддержка на всех путях движения, не оборудованы места отдыха на участке	К, О, Г,С	Оборудования мест отдыха на участке	Установка средств информационной поддержки



--	--	--	--	--	--	--	--	--

### I Заключение по зоне:

Наименование структурно-функциональной зоны	Состояние доступности* (к пункту 3.4 Акта обследования ОСИ)	Приложение		Рекомендации по адаптации (вид работы)** к пункту 4.1 Акта обследования ОСИ
		№ на плане	№ фото	
Территории, прилегающей к зданию	ДЧ-В		1,2,3	Установка средств информационной поддержки, Оборудования мест отдыха на участке

\* указывается: ДП-В - доступно полностью всем; ДП-И (К, О, С, Г, У) – доступно полностью избирательно (указать категории инвалидов); ДЧ-В - доступно частично всем; ДЧ-И (К, О, С, Г, У) – доступно частично избирательно (указать категории инвалидов); ДУ - доступно условно, ВНД - недоступно

\*\*указывается один из вариантов: не нуждается; ремонт (текущий, капитальный); индивидуальное решение с ТСР; технические решения невозможны – организация альтернативной формы обслуживания

Комментарий к заключению: зона доступна частично всем

Приложение 2  
к Акту обследования ОСИ к паспорту  
доступности ОСИ  
№ 2.15  
от «19» сентября 2016 г.

**I Результаты обследования:**

**2. Входа (входов) в здание**

Государственное автономное профессиональное образовательное учреждение  
Мурманской области  
«Мурманский строительный колледж имени Н.Е.Момота».  
183035, г. Мурманск, ул. А.Невского, д.86,

№ п/п	Наименование функционально-планировочного элемента	Наличие элемента			Выявленные нарушения и замечания		Работы по адаптации объектов	
		есть/нет	№ на плане	№ фото	Содержание	Значимо для инвалида (категория)	Содержание	Виды работ
2.1	Лестница (наружная)	нет						
2.2	Пандус (наружный)	нет		4				
2.3	Входная площадка (перед дверью)	есть		5				
2.4	Дверь (входная)	есть		6	Отсутствует устройство для автоматического открывания двери, Нижняя часть двери до высоты 0,3 м от уровня пола не защищена противоударной полосой. Прозрачная дверь(из тамбура в коридор) без контрастной маркировки на уровне от 1,2м. до 1,5 м. от поверхности пешеходного пути	К, О,С	Установить автоматическое открывание дверей, установить противоударную защитную полосу. Оборудовать дверь контрастной маркировкой	Текущий ремонт

2.5	Тамбур	есть		7	Нарушений нет			
	ОБЩИЕ требования к зоне				Отсутствует устройство для автоматического открывания двери, контрастная маркировка дверных проемов и ручек, поручней и крайних ступеней лестничных маршей		Привести в соответствие с нормативами	Текущий ремонт.

### II Заключение по зоне:

Наименование структурно-функциональной зоны	Состояние доступности* (к пункту 3.4 Акта обследования ОСИ)	Приложение		Рекомендации по адаптации (вид работы)** к пункту 4.1 Акта обследования ОСИ
		№ на плане	№ фото	
Зона 2. «Вход в здание»	ДП-И (К, О, Г, У)		4,5,6,7	Установить автоматическое открывание дверей, установить противоударную защитную полосу. Оборудовать дверь контрастной маркировкой

\* указывается: ДП-В - доступно полностью всем; ДП-И (К, О, С, Г, У) – доступно полностью избирательно (указать категории инвалидов); ДЧ-В - доступно частично всем; ДЧ-И (К, О, С, Г, У) – доступно частично избирательно (указать категории инвалидов); ДУ - доступно условно, ВНД - недоступно

\*\*указывается один из вариантов: не нуждается; ремонт (текущий, капитальный); индивидуальное решение с ТСР; технические решения невозможны – организация альтернативной формы обслуживания

Комментарий к заключению: Зона доступна полностью избирательно (К, О, Г, У) .

**I Результаты обследования:**

**3. Пути (путей) движения внутри здания (в т.ч. путей эвакуации)**

Государственное автономное профессиональное образовательное учреждение  
Мурманской области  
«Мурманский строительный колледж имени Н.Е.Момота».  
183035, г. Мурманск, ул. А.Невского, д.86,

№ п/п	Наименование функционально-планировочного элемента	Наличие элемента			Выявленные нарушения и замечания		Работы по адаптации объектов	
		есть/нет	№ на плане	№ фото	Содержание	Значимость для инвалида (категория)	Содержание	Виды работ
3.1	Коридор (вестибюль, зона ожидания, галерея, балкон)	есть		8				
3.2	Лестница (внутри здания)	есть		9	Отсутствуют рифленые напольные указатели у крайних ступеней лестничных маршей	С	Привести лестницу в соответствие с нормативным и требованиями	Текущий ремонт Установка рифленых напольных указателей у крайних ступеней лестничных маршей
3.3	Пандус (внутри здания)	есть		10				
3.4	Лифт пассажирский (или подъемник)	нет						

3.5	Дверь	нет					
3.6	Пути эвакуации (в т.ч. зоны безопасности)	есть		11			
	ОБЩИЕ требования к зоне				Отсутствует рифленые напольные указатели у крайних ступеней лестничных маршей, двери без яркой контрастной маркировки на уровне от 1,2 до 1,5м от поверхности пешеходного пути	С	Привести в соответствие с нормативным и требованиями
							Отсутствует рифленые напольные указатели у крайних ступеней лестничных маршей, двери без яркой контрастной маркировки на уровне от 1,2 до 1,5м от поверхности пешеходного пути

## II Заключение по зоне:

Наименование структурно-функциональной зоны	Состояние доступности* (к пункту 3.4 Акта обследования ОСИ)	Приложение		Рекомендации по адаптации (вид работы)** к пункту 4.1 Акта обследования ОСИ
		№ на плане	№ фото	
Зона 3. Пути движения внутри здания (в.ч. пути эвакуации)	ДЧ-В		8,9,10, 11,	Отсутствует рифленые напольные указатели у крайних ступеней лестничных маршей,

\* указывается: ДП-В - доступно полностью всем; ДП-И (К, О, С, Г, У) – доступно полностью избирательно (указать категории инвалидов); ДЧ-В - доступно частично всем; ДЧ-И (К, О, С, Г, У) – доступно частично избирательно (указать категории инвалидов); ДУ - доступно условно, ВНД - недоступно

\*\* указывается один из вариантов: не нуждается; ремонт (текущий, капитальный); индивидуальное решение с ТСР; технические решения невозможны – организация альтернативной формы обслуживания

Комментарий к заключению: Зона доступна частично всем

Приложение 4  
к Акту обследования ОСИ к паспорту  
доступности ОСИ  
№ 2.15  
от «19» сентября 2016 г.

**I Результаты обследования:**

**4. Зоны целевого назначения здания (целевого посещения объекта)**

**Вариант I – зона обслуживания инвалидов**

Государственное автономное профессиональное образовательное учреждение  
Мурманской области  
«Мурманский строительный колледж имени Н.Е.Момота».  
183035, г. Мурманск, ул. А.Невского, д.86,

№ п/п	Наименование функционально-планировочного элемента	Наличие элемента			Выявленные нарушения и замечания		Работы по адаптации объектов	
		есть/нет	№ на плане	№ фото	Содержание	Значимо для инвалида (категория)	Содержание	Виды работ
4.1	Кабинетная форма обслуживания	есть		12, 13				
4.2	Зальная форма обслуживания	есть		14				
4.3	Прилавочная форма обслуживания	нет						
4.4	Форма обслуживания с перемещением по маршруту	нет						
4.5	Кабина индивидуального обслуживания	нет						
	ОБЩИЕ требования к зоне							

## II Заключение по зоне:

Наименование структурно-функциональной зоны	Состояние доступности* (к пункту 3.4 Акта обследования ОСИ)	Приложение		Рекомендации по адаптации (вид работы)** к пункту 4.1 Акта обследования ОСИ
		№ на плане	№ фото	
Зона 4. «Зоны целевого назначения здания (целевого посещения объекта)»	ДЧ-В		12,13, 14	Установка указателей движения, информирующих стендов

\* указывается: ДП-В - доступно полностью всем; ДП-И (К, О, С, Г, У) – доступно полностью избирательно (указать категории инвалидов); ДЧ-В - доступно частично всем; ДЧ-И (К, О, С, Г, У) – доступно частично избирательно (указать категории инвалидов); ДУ - доступно условно, ВНД - недоступно

\*\*указывается один из вариантов: не нуждается; ремонт (текущий, капитальный); индивидуальное решение с ТСР; технические решения невозможны – организация альтернативной формы обслуживания

Комментарий к заключению: Зона доступна частично всем.

Приложение 5  
к Акту обследования ОСИ к паспорту  
доступности ОСИ  
№ 2.15  
от «19» сентября 2016 г.

**I Результаты обследования:**

**5. Санитарно-гигиенических помещений**

Государственное автономное профессиональное образовательное учреждение  
Мурманской области

«Мурманский строительный колледж имени Н.Е.Момота».

183035, г. Мурманск, ул. А.Невского, д.86,

№ п/п	Наименование функционально-планировочного элемента	Наличие элемента			Выявленные нарушения и замечания		Работы по адаптации объектов	
		есть/нет	№ на плане	№ фото	Содержание	Значимо для инвалида (категория)	Содержание	Виды работ
5.1	Туалетная комната	есть		15, 16, 17	Отсутствуют информирующие обозначения помещений табличками рельефными знаками	С	Установить таблички рельефными знаками	Установить таблички рельефными знаками
					Кабинка туалета (М) не оборудована - двусторонней связью с диспетчером (или кнопкой звонка в дежурную комнату), не оснащена аварийным освещением	все	Установить двухстороннюю связь и аварийное освещение,	Текущий ремонт: оборудование кабинки туалета(М) двусторонней связью с диспетчером, оснащение аварийным освещением
5.2	Душевая/ ванная комната	нет						
5.3	Бытовая комната (гардеробная)	есть		18, 19, 20			Установить крючки для костылей	Текущий ремонт
	ОБЩИЕ требования к зоне						оборудовать кабинку туалета(М) двусторонней связью с	



							диспетчером, оснащение аварийным освещением, Установить крючки для костылей	
--	--	--	--	--	--	--	---	--

## II Заключение по зоне:

Наименование структурно-функциональной зоны	Состояние доступности* (к пункту 3.4 Акта обследования ОСИ)	Приложение		Рекомендации по адаптации (вид работы)** к пункту 4.1 Акта обследования ОСИ
		№ на плане	№ фото	
Зона 5. Санитарно-гигиенические помещения		ДЧ-В	15,16,17,18,19,20	Установка крючков для костылей Установка кнопки аварийного вызова Дублирование выпуклыми символами или азбукой Брайля маркировки санитарно-гигиенических помещений Установка направляющих поручней контрастных цветов или тактильной полосы от входа к унитазу

\* указывается: ДП-В - доступно полностью всем; ДП-И (К, О, С, Г, У) – доступно полностью избирательно (указать категории инвалидов); ДЧ-В - доступно частично всем; ДЧ-И (К, О, С, Г, У) – доступно частично избирательно (указать категории инвалидов); ДУ - доступно условно, ВНД - недоступно

\*\*указывается один из вариантов: не нуждается; ремонт (текущий, капитальный); индивидуальное решение с ТСР; технические решения невозможны – организация альтернативной формы обслуживания

Комментарий к заключению: Зона доступна частично всем.

Приложение 6  
к Акту обследования ОСИ к паспорту  
доступности ОСИ  
№ 2.15  
от «19» сентября 2016 г.

**I Результаты обследования:**

**6. Системы информации на объекте**

Государственное автономное профессиональное образовательное учреждение  
Мурманской области  
«Мурманский строительный колледж имени Н.Е.Момота».  
183035, г. Мурманск, ул. А.Невского, д.86,

№ п/п	Наименование функционально-планировочного элемента	Наличие элемента			Выявленные нарушения и замечания		Работы по адаптации объектов	
		есть/нет	№ на плане	№ фото	Содержание	Значимо для инвалида (категория)	Содержание	Виды работ
6.1	Визуальные средства	есть		21				
6.2	Акустические средства	нет			Акустические средства отсутствуют	Г	Установка акустических средств	
6.3	Тактильные средства	нет			Тактильные средства отсутствуют	С	Установка тактильных средств	
	ОБЩИЕ требования к зоне				Система средств информации должна быть комплексной для всех категорий инвалидов и соответствовать ГОСТ	Г,С	Привести систему средств информации в соответствие с ГОСТ	

**II Заключение по зоне:**

Наименование структурно-функциональной зоны	Состояние доступности* (к пункту 3.4 Акта обследования ОСИ)	Приложение		Рекомендации по адаптации (вид работы)** к пункту 4.1 Акта обследования ОСИ
		№ на плане	№ фото	
Зона 6. Системы информации на объекте.	ДЧ-В		21	Ремонт текущий Установка указателей движения,

				информирующих стендов
--	--	--	--	--------------------------

\* указывается: ДП-В - доступно полностью всем; ДП-И (К, О, С, Г, У) – доступно полностью избирательно (указать категории инвалидов); ДЧ-В - доступно частично всем; ДЧ-И (К, О, С, Г, У) – доступно частично избирательно (указать категории инвалидов); ДУ - доступно условно, ВНД - недоступно

\*\*указывается один из вариантов: не нуждается; ремонт (текущий, капитальный); индивидуальное решение с ТСР; технические решения невозможны – организация альтернативной формы обслуживания

Комментарий к заключению: Зона доступна частично всем.